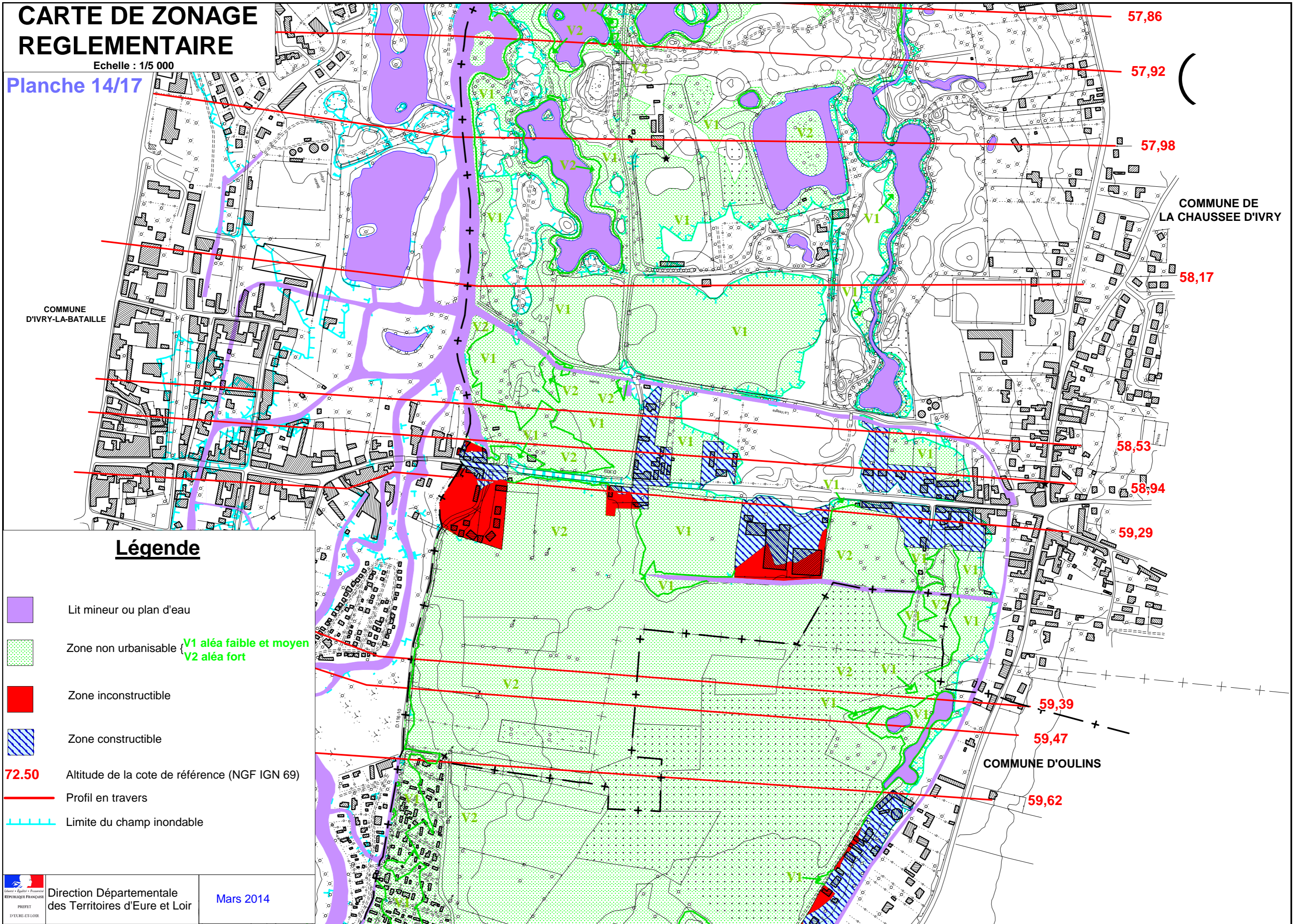






CARTE DE ZONAGE REGLEMENTAIRE

Echelle : 1/5 000

Planche 14/17



Légende

-  Lit mineur ou plan d'eau
-  Zone non urbanisable (V1 aléa faible et moyen, V2 aléa fort)
-  Zone inconstructible
-  Zone constructible
- 72,50** Altitude de la cote de référence (NGF IGN 69)
- Profil en travers
- Limite du champ inondable



Direction Départementale
des Territoires d'Eure et Loir

Mars 2014